





ME open  
Strada  
cronotabella

# CAMPIONATO ITALIANO CRONOMETRO IND. CIRIÈ - CALUSO

km 38.3

venerdì 23 giugno 2017

Quota	Località	Note	Distanze			Orario di passaggio		
			par- ziali	per- corse	da per- correre	km / h		
						51	53	55
<b>PROVINCIA DI TORINO</b>								
 344	<b>CIRIÈ</b>	↑ C.so Martiri della Libertà	<b>0.0</b>	<b>0.0</b>	<b>38.3</b>	<b>0:00:00</b>	<b>0:00:00</b>	<b>0:00:00</b>
317	San Maurizio Canavese	↶ sp.13	3.5	3.5	34.8	0:03:59	0:03:50	0:03:42
315	San Francesco al Campo	↷ sp.17	1.6	5.1	33.2	0:05:48	0:05:35	0:05:24
 246	<b>Loc. Tedeschi</b>	↶ <b>sp.267</b>	<b>7.6</b>	<b>12.7</b>	<b>25.6</b>	<b>0:14:26</b>	<b>0:13:54</b>	<b>0:13:25</b>
234	Lombardore	↷ sp.39	3.8	16.5	21.8	0:18:45	0:18:04	0:17:26
211	Volpiano	↶ sp.40	4.7	21.2	17.1	0:24:05	0:23:13	0:22:24
213	San Benigno Canavese	↑ sp.40	2.2	23.4	14.9	0:26:47	0:25:48	0:24:53
 241	<b>Foglizzo</b>	↑ <b>sp.82</b>	<b>6.3</b>	<b>29.7</b>	<b>8.6</b>	<b>0:34:31</b>	<b>0:33:14</b>	<b>0:32:02</b>
 286	<b>CALUSO</b>	↑ <b>Piazza Ubertini</b>	<b>8.6</b>	<b>38.3</b>	<b>0.0</b>	<b>0:45:04</b>	<b>0:43:22</b>	<b>0:41:47</b>

**NOTE:**

Partenza primo corridore: 16.00 circa

Arrivo ultimo corridore: 18.00 circa



Rilevamenti Cronometrici:

km 12.7 - Loc. Tedeschi - sp.267

km 29.7 - Foglizzo - sp.82

ME open  
Strada  
cronotabella

# CAMPIONATO ITALIANO CRONOMETRO IND. CIRIÈ - CALUSO

venerdì 23 giugno 2017

Prov/com	Distanza	Località	DIR	via	km 38.3
<b>TORINO</b>					
<b>Ciriè</b>					
		CIRIÈ	↑	Corso Martiri della Libertà	
			↗	via Roma	
			↖	via Roma	
			↗	via San Maurizio	
			↑	via San Maurizio	
			↑	rotatoria	
<b>San Maurizio Canavese</b>					
			↑	via Borgo Nuovo	
			↑	via Matteotti	
			↑ sp.16	rotatoria - via Matteotti	
		San Maurizio Canavese	↑ sp.16	via Vittorio Emanuele	
			↖	via Remmert	
			↑ sp.13	rotatoria - via Remmert	
<b>San Francesco al Campo</b>					
			↑ sp.13	via Torino	
		San Francesco al Campo	↗ sp.17	via Costa	
			↑ sp.17	via Costa	
<b>Leini</b>					
			↑ sp.17		
			↑ sp.17	via Enrico Mattei	
			↑ sp.17	sottopasso ss.460	
			↑ sp.17	via Enrico Mattei	
		Loc. Tedeschi	↖ sp.267	via Lombardore	
			↑ sp.267	sottopasso ss.460	
			↑ sp.267	via Lombardore	
<b>Lombardore</b>					
			↑ sp.267	via Torino Poligono	
		Lombardore	↗ sp.39	via Volpiano	
			↑ sp.39	sottopasso ss.460	
			↑ sp.39	via Volpiano	
<b>San Benigno Canavese</b>					
			↑ sp.39		
			↑ sp.39	Loc. Vauda	
			↑ sp.39		
<b>Volpiano</b>					
			↑ sp.39	via Lombardore	
			↑ sp.39	serie di rotatorie - circonvallazione nord	
			↑ sp.39	sovrappasso ferrovia	
		Volpiano	↖ sp.40	dir. San Benigno Canavese	
<b>San Benigno Canavese</b>					
			↑ sp.40	via San Giovanni Bosco	
			↑ sp.40	Ponte Torrente Malone	
			↑ sp.40	via San Giovanni Bosco	
			↑ sp.40	via Re Umberto I	
			↖ sp.40	via Miaglia	
		San Benigno Canavese	↑ sp.40	Piazza Vittorio Emanuele II	
			↗ sp.40	via Trento	
			↑ sp.40	via Trieste	
			↖ sp.40	via Ivrea	
			↑ sp.40	Ponte Torrente Orco	

ME open  
Strada  
cronotabella

# CAMPIONATO ITALIANO CRONOMETRO IND. CIRIÈ - CALUSO

venerdì 23 giugno 2017

Prov/com	Distanza	Località	DIR	via	km 38.3
			↑	sp.40	via Ivrea
<b>Foglizzo</b>					
			↑	sp.40	Str. Prov. Chivasso- Ozegna
			↗		sovrappasso A5
			↑		via Umberto I
		Foglizzo	↑		via Umberto I
			↗	sp.85	via Caluso
			↑	sp.85	via Caluso
<b>Caluso</b>					
			↑	sp.85	
			↗	ss.26	via Nuova Circonvallazione
			↖		Corso Torino
			↑		Corso Torino
			↑		Piazza Mazzini
			↑		via Colonnello Bettoia
		CALUSO	↑		Piazza Carlo Ubertini